













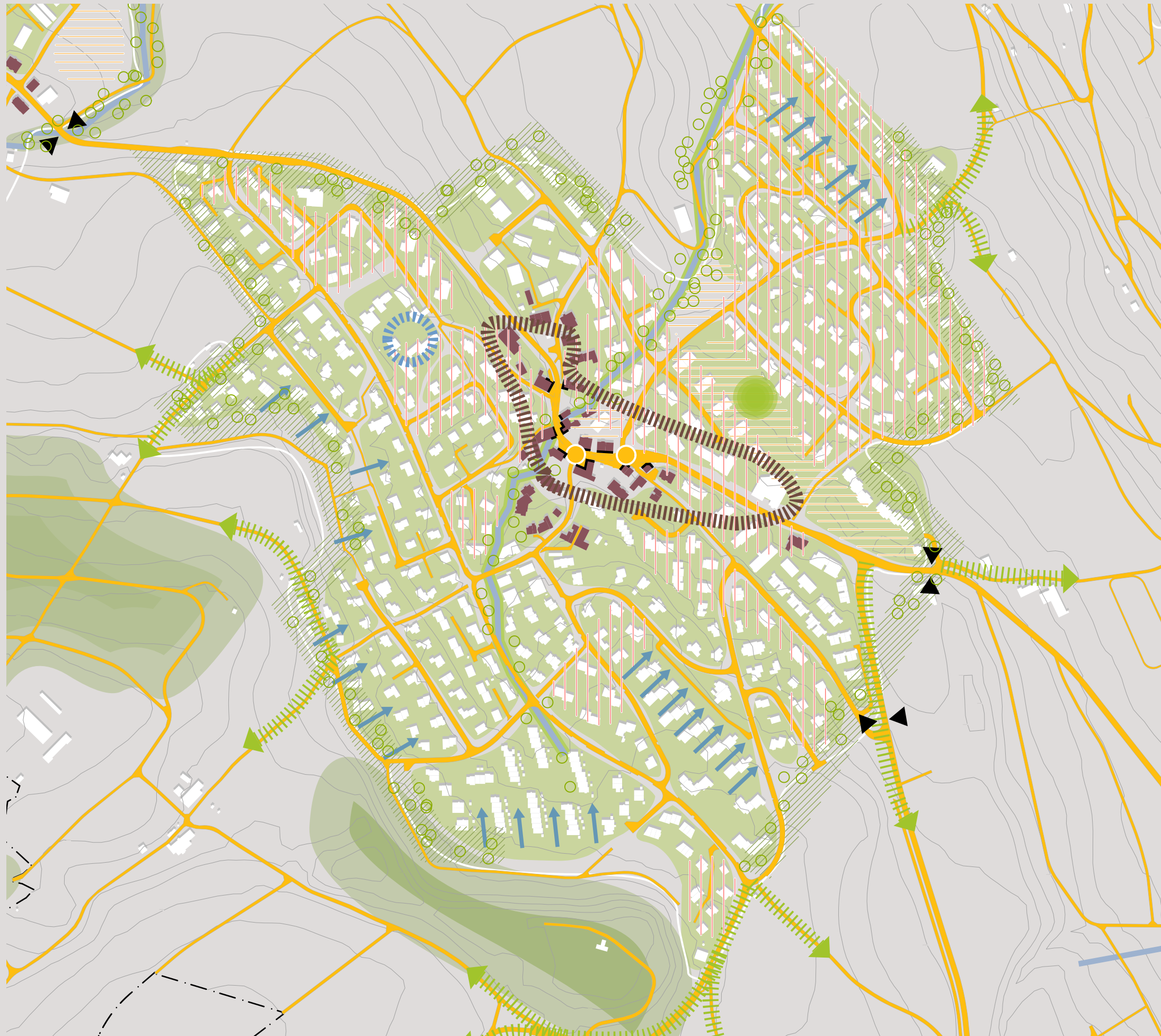
-  Grüne Inseln erhalten und Siedlungsdurchgrünung fördern
-  Ökologische Vernetzung fördern / Siedlungsrandgestaltung
-  Zugang zur Landschaft sicherstellen
-  Ortskern in seiner Struktur stärken und neue Mitte schaffen
-  Historische Bauten als Identitätsträger erhalten
-  Entwicklungsmöglichkeiten für Bildungseinrichtungen sichern
-  Entwicklungsgebiete qualitativ voll bebauen
-  Durchlässigkeit erhalten
-  Qualitätsvolle Siedlungserneuerung ermöglichen
-  "grünes Tor" bei Bachbestockung erhalten

INFORMATIONSGEHALT

-  Wald und Bestockung
-  Bauzonengrenze (schematische Darstellung)





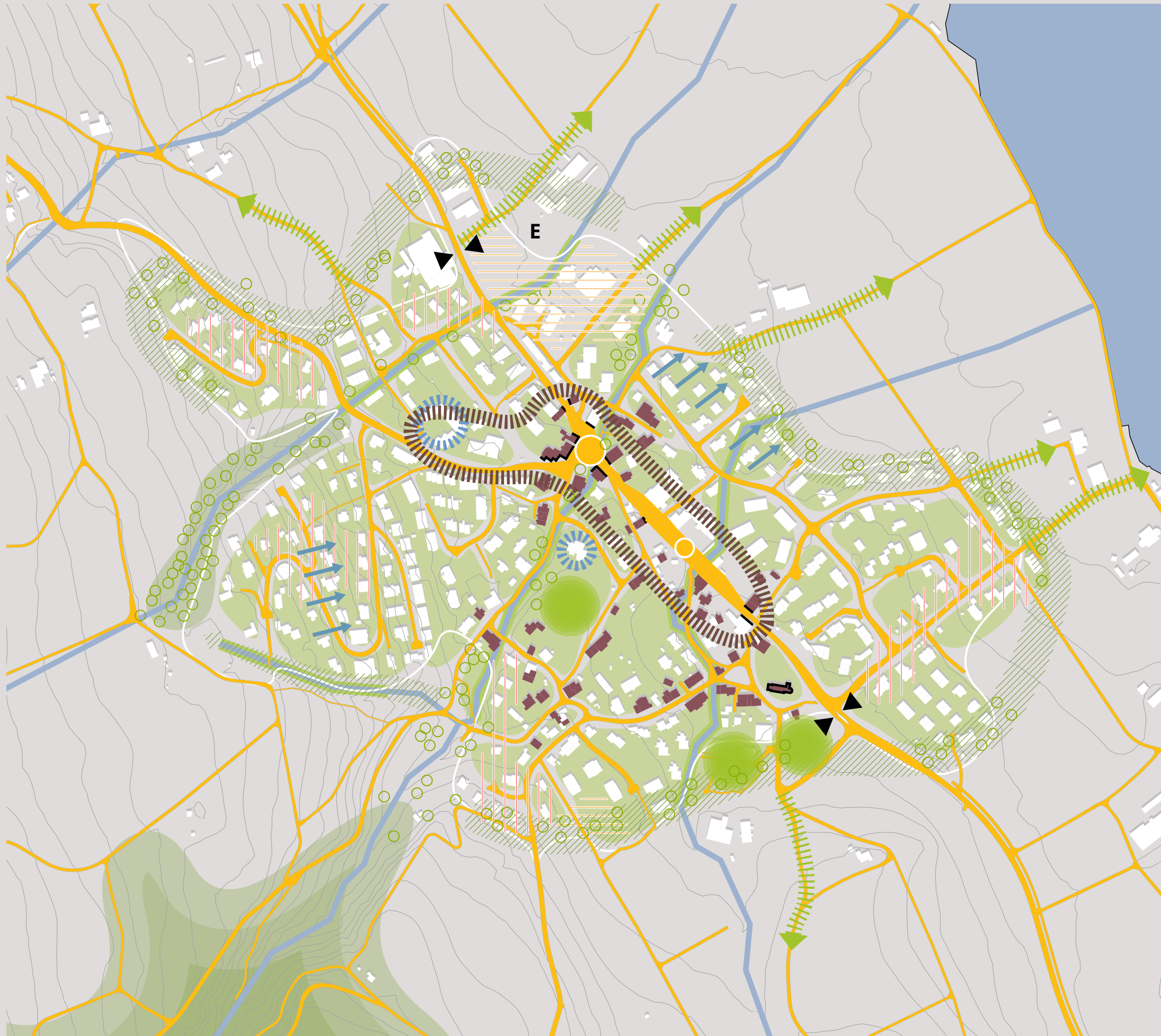

EBMATINGEN 1:5000















-  Grüne Inseln erhalten und Siedlungsdurchgrünung fördern
-  Ökologische Vernetzung fördern / Siedlungsrandgestaltung
-  Zugang zur Landschaft sicherstellen
-  Ortskern in seiner Struktur stärken
Historische Bauten als Identitätsträger erhalten
-  Entwicklungsmöglichkeiten für Bildungseinrichtungen sichern
-  Entwicklungsgebiete qualitativ voll bebauen
-  Durchlässigkeit erhalten
-  Qualitätsvolle Siedlungserneuerung ermöglichen
-  Torsituation schaffen
-  Wichtigen Siedlungsfreiraum erhalten




INFORMATIONSGEHALT

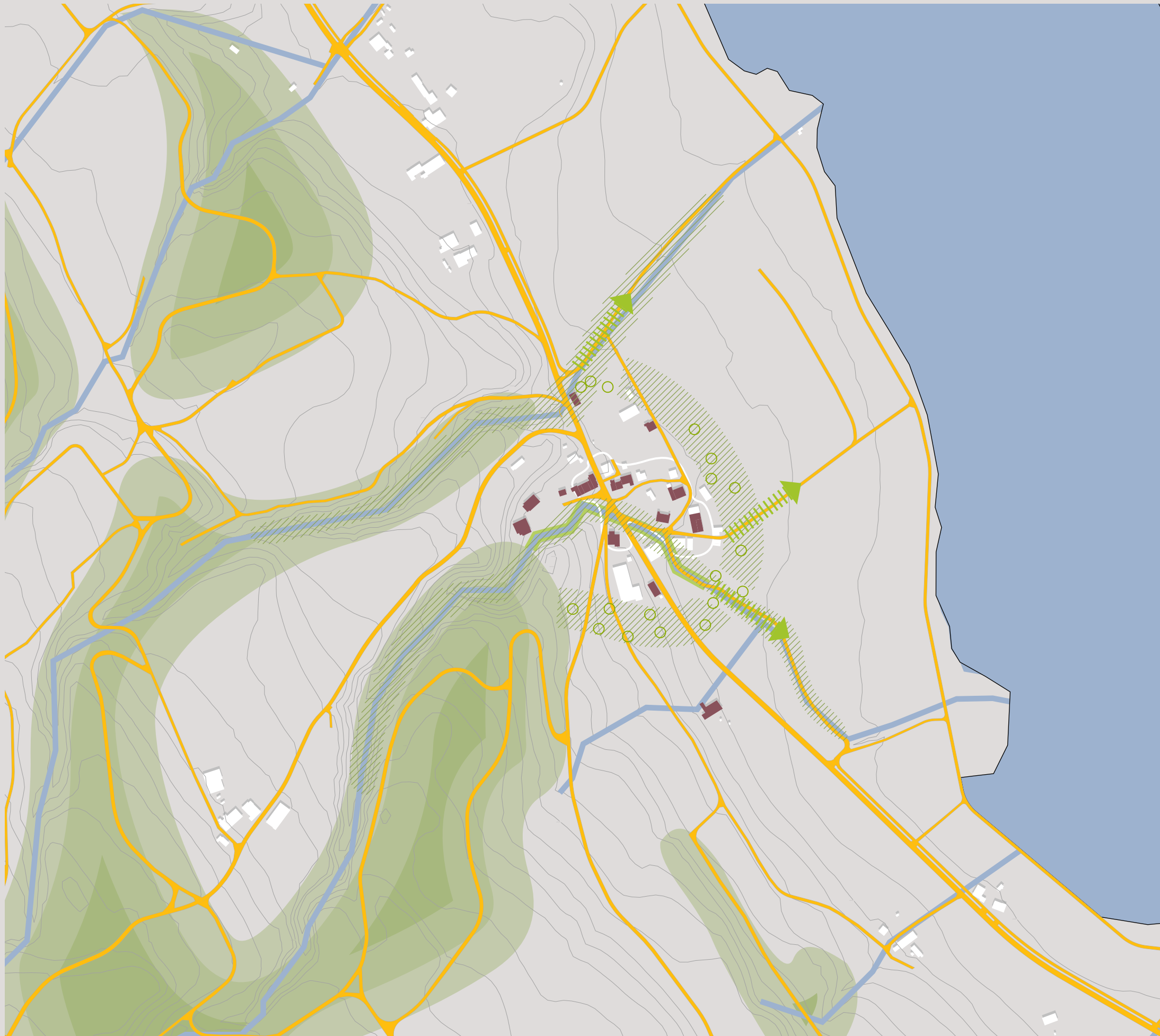
-  Wald und Bestockung
-  Bauzonengrenze (schematische Darstellung)






-  Grüne Inseln erhalten und Siedlungsdurchgrünung fördern
-  Ökologische Vernetzung fördern / Siedlungsrandgestaltung
-  Zugang zur Landschaft sicherstellen
-  Ortskern in seiner Struktur stärken
-  Historische Bauten als Identitätsträger erhalten
-  Langfristige Siedlungserweiterung
-  Entwicklungsmöglichkeiten für Bildungseinrichtungen sichern
-  Wichtigen Siedlungsfreiraum erhalten
-  Entwicklungsgebiete qualitativ voll bebauen
-  Durchlässigkeit erhalten
-  Qualitätsvolle Siedlungserneuerung ermöglichen
-  Torsituation schaffen




INFORMATIONSGEHALT

-  Wald und Bestockung
-  Gewässer
-  Bauzonengrenze (schematische Darstellung)



-  Ökologische Vernetzung fördern / Siedlungsrandgestaltung
-  Historische Bauten als Identitätsträger erhalten
-  Zugang zur Landschaft sicherstellen






INFORMATIONSGEHALT

-  Wald und Bestockung
-  Gewässer
-  Bauzonengrenze (schematische Darstellung)



-  Grüne Inseln erhalten und Siedlungsdurchgrünung fördern
-  Ökologische Vernetzung fördern / Siedlungsrandgestaltung
-  Zugang zur Landschaft sicherstellen
-  Ortskern in seiner Struktur stärken
-  Historische Bauten als Identitätsträger erhalten
-  Koordination mit Küsnacht sicherstellen
-  Langfristige Siedlungserweiterung
-  Entwicklungsmöglichkeiten für Bildungseinrichtungen sichern
-  Aussichtslagen erhalten
-  Entwicklungsgebiete qualitativ voll bebauen
-  Durchlässigkeit erhalten
-  Qualitätsvolle Siedlungserneuerung ermöglichen
-  Torsituation schaffen

INFORMATIONSINHALT

-  Wald und Bestockung
-  Gewässer
-  Forchbahn
-  500m Radius Einzugsgebiet Haltestelle Forchbahn
-  Bauzonengrenze (schematische Darstellung)